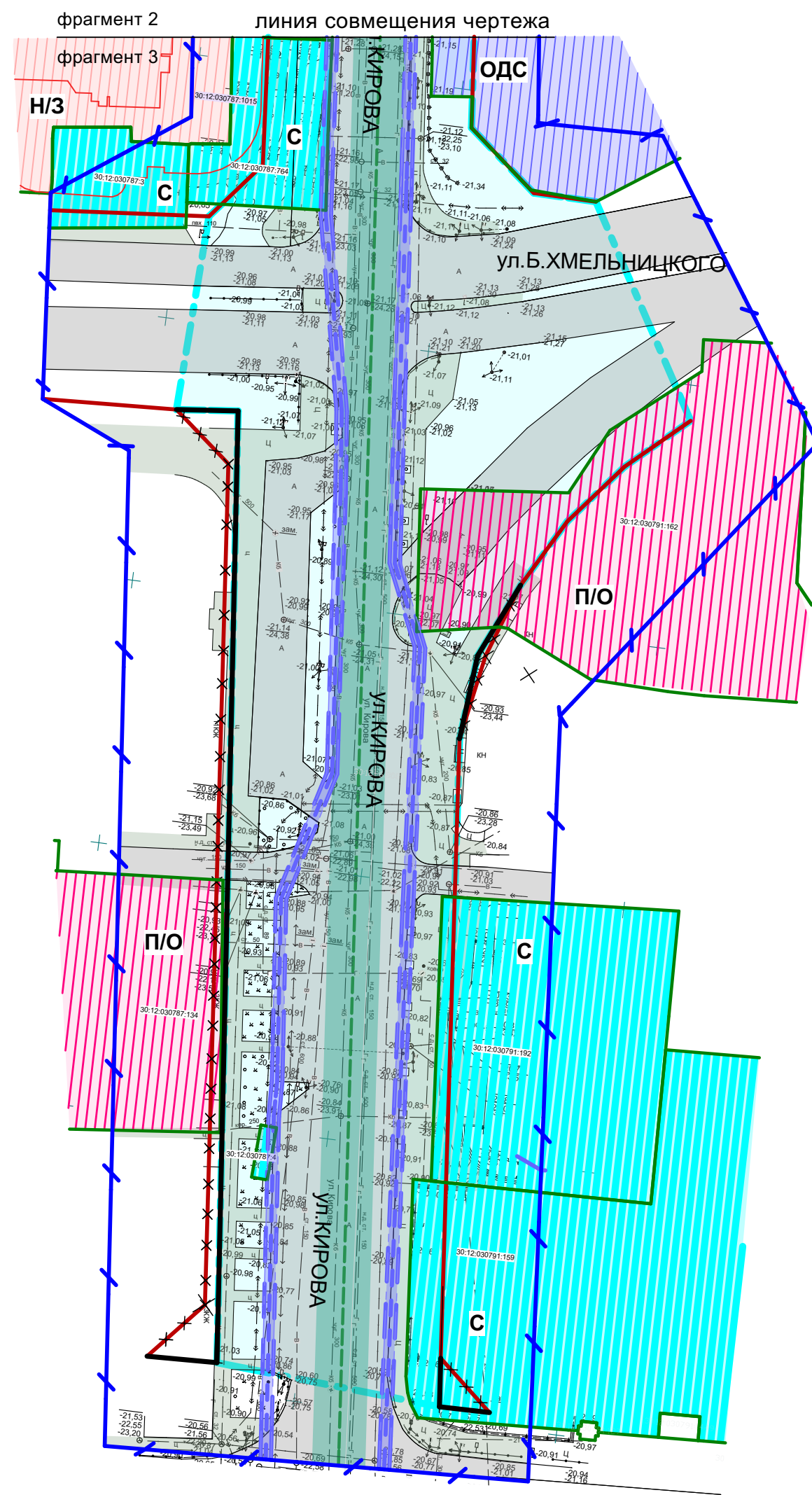
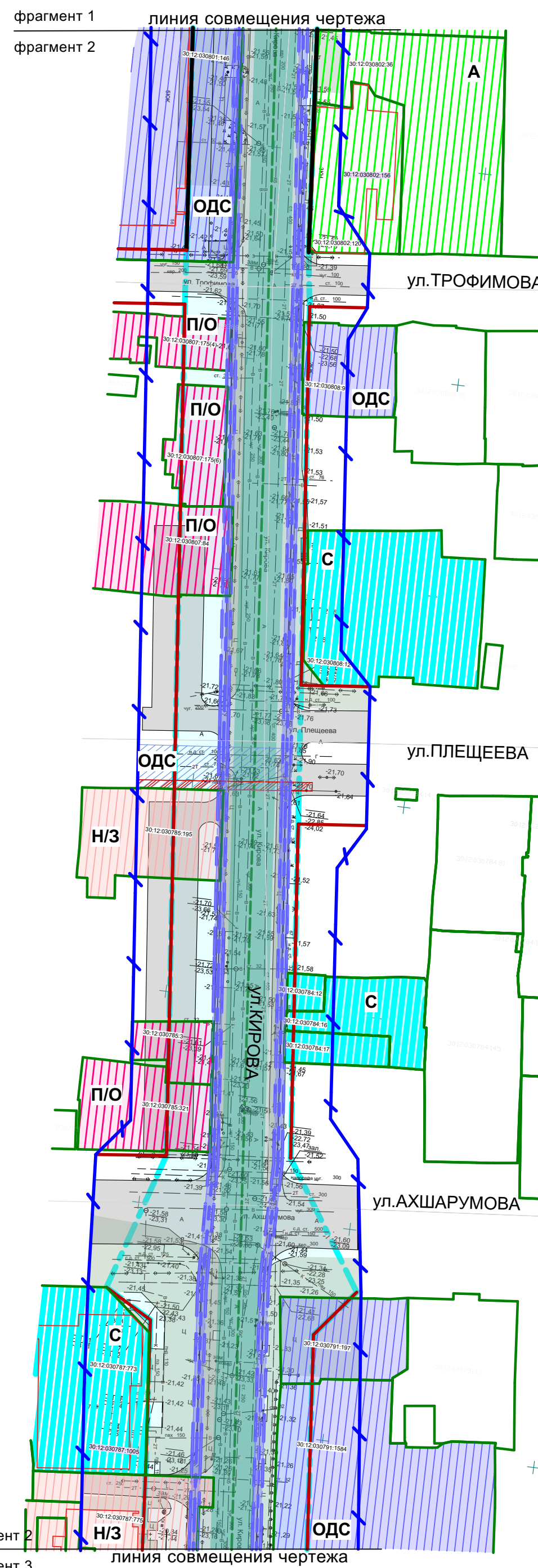

















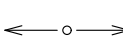























Фрагмент 3



- | | | | |
|---|---|---|-------------------------------------|
|  | границы территории, в отношении которой осуществляется подготовка проекта планировки | | |
|  | границы зоны планируемого размещения линейного объекта | | |
|  | ливневая канализация (проект.) | | |
|  | границы зоны планируемого размещения линейного объекта (ливневая канализация проект.) | | |
|  | границы зон планируемого размещения линейных объектов, подлежащих реконструкции в связи с изменением их местоположения, опор электрических сетей и освещения (реконструкция, перенос) | | |
|  | границы зоны планируемого размещения линейного объекта (ливневая канализация проектируемая). Документация по внесению изменений в документацию по планировке территории в границах ул. Мусы Джалиля, ул. Трофимова, ул. Кирова, ул. Ахшарумова в Советском районе г. Астрахани, утвержденная распоряжением администрации МО "Город Астрахань" от 17.12.2021 №2202-р | | |
|  | границы зоны планируемого размещения линейного объекта (ЛЭП проектируемая) Документация по внесению изменений в документацию по планировке территории в границах ул. Мусы Джалиля, ул. Трофимова, ул. Кирова, ул. Ахшарумова в Советском районе г. Астрахани, утвержденная распоряжением администрации МО "Город Астрахань" от 17.12.2021 №2202-р | | |
|  | кабель электрических сетей и освещения (проект.) | | |
|  | границы существующих земельных участков, учтенных в Едином государственном реестре недвижимости | | |
|  | границы существующих ОКС, учтенных в Едином государственном реестре недвижимости | | |
|  | границы кадастрового квартала | | |
|  | объекты культурного наследия регионального значения | | |
|  | цементное покрытие (сущ.) | | |
|  | дорожное покрытие (сущ.) | | |
|  | водопровод (сущ.) |  | ЛЭП кабель (сущ.) |
|  | газопровод (сущ.) |  | ЛЭП по опорам (сущ.) |
|  | канализация самотеч. (сущ.) |  | высоковольтная ЛЭП кабель (сущ.) |
|  | канализация напорная (сущ.) |  | высоковольтная ЛЭП по опорам (сущ.) |
|  | тепловые сети (сущ.) |  | кабель связи (сущ.) |
| | |  | кабель связи по опорам (сущ.) |

- | | | | |
|---|---|---|--|
|  | границы существующих земельных участков (части земельных участков) учтенных в ЕГРН, в границах территории, в отношении которой осуществляется подготовка проекта планировки не подлежащие изъятию, форма собственности- <u>не зарегистрировано</u> |  | границы существующих земельных участков (части земельных участков) учтенных в ЕГРН, в границах территории, в отношении которой осуществляется подготовка проекта планировки подлежащие изъятию, форма собственности- <u>собственность</u> |
|  | границы существующих земельных участков (части земельных участков) учтенных в ЕГРН, в границах территории, в отношении которой осуществляется подготовка проекта планировки не подлежащие изъятию, форма собственности- <u>общая долевая собственность</u> |  | границы существующих земельных участков (части земельных участков) учтенных в ЕГРН, в границах территории, в отношении которой осуществляется подготовка проекта планировки подлежащие изъятию, форма собственности- <u>сведения о зарегистрированных правах отсутствуют</u> |
|  | границы существующих земельных участков (части земельных участков) учтенных в ЕГРН, в границах территории, в отношении которой осуществляется подготовка проекта планировки не подлежащие изъятию, форма собственности- <u>аренда</u> |  | границы существующих земельных участков (части земельных участков) учтенных в ЕГРН, в границах территории, в отношении которой осуществляется подготовка проекта планировки подлежащие изъятию, форма собственности- <u>не зарегистрировано</u> |
|  | границы существующих земельных участков (части земельных участков) учтенных в ЕГРН, в границах территории, в отношении которой осуществляется подготовка проекта планировки не подлежащие изъятию, форма собственности- <u>собственность</u> |  | границы существующих земельных участков (части земельных участков) учтенных в ЕГРН, в границах территории, в отношении которой осуществляется подготовка проекта планировки подлежащие изъятию, форма собственности- <u>общая долевая собственность</u> |
|  | границы существующих земельных участков (части земельных участков) учтенных в ЕГРН, в границах территории, в отношении которой осуществляется подготовка проекта планировки не подлежащие изъятию, форма собственности- <u>сведения о зарегистрированных правах отсутствуют</u> |  | кадастровый номер существующих земельных участков, учтенных в Едином государственном реестре недвижимости |
|  | границы существующих земельных участков (части земельных участков) учтенных в ЕГРН, в границах территории, в отношении которой осуществляется подготовка проекта планировки подлежащие изъятию, форма собственности- <u>аренда</u> |  | кадастровый номер существующих ОКС, учтенных в Едином государственном реестре недвижимости |
|  | ОКС- не жилого назначения | | |
|  | ОКС- жилого назначения | | |

Примечание:
Согласно Земельному кодексу, категория земель (в границах территории, в отношении которой осуществляется подготовка проекта планировки) - земли населенных пунктов.

						ПП-01-2/3-2						
						Документация по планировке территории ул. Кирова от ул.Набережная 1-го Мая до ул.Н.Островского Кировском и Советском районах г. Астрахани						
Изм.	Копл.уч	Лист	№ док.	Подп.	Дата	Материалы по обоснованию проекта планировки территории Графическая часть				Стадия	Лист	Листов
И.О.Директора		Крымская Я.З.									2	10
Нач. отдела Архитектор		Шарапов Н.А. Суслова В.Г.				Схема использования территории в период подготовки проекта планировки М 1:1000				МБУ г.Астрахани "Архитектурa"		